

交通規制のお知らせ

北九州マラン2023

2023年
2.19日
9:00

交通規制の予定時間 ▶ 6:15 ~ 16:00

大会当日は、コース及びその周辺道路で長時間にわたり、大規模な交通規制を行います。大変ご迷惑をおかけしますが、皆様のご理解とご協力をお願いします。

交通規制による影響

- 交通規制中は車両によるコースの通行・横断ができません。
- コース周辺の道路でも車両の通行が制限されることがあります。
- コース周辺道路などで交通渋滞が予想されます。
- バスの運休や路線及びダイヤの変更、遅れなどが生じます。
- 郵便物や宅配便などが遅れて届くことも予想されます。

※ 規制時間はあくまで予定であり、安全確保のため事前予告なしに変更されることがあります。



交通規制区間	交通規制時間	規制内容
スタートエリア(①太陽の橋東~②小倉北警察署前)	6:15 ~ 9:45	全面
②小倉北警察署前 ~ ③上到津二丁目	8:40 ~ 9:45	片側
③上到津二丁目 ~ ④中央三丁目	8:40 ~ 10:15	片側
④中央三丁目 ~ ⑤東田二丁目	9:05 ~ 10:30	全面(一部片側)
⑤東田二丁目 ~ ⑥枝光	9:05 ~ 10:55	全面(一部片側)
⑥枝光 ~ ⑦牧山	9:05 ~ 11:10	片側
⑦牧山 ~ ⑧旭町	9:05 ~ 11:20	片側
⑧旭町 ~ ⑨都市高速入口	9:20 ~ 11:30	全面
⑨都市高速入口 ~ ⑩真蠟館高校前	9:20 ~ 11:40	全面
⑩真蠟館高校前 ~ ⑪日明ショッピングセンター前	9:20 ~ 11:40	片側
⑪日明ショッピングセンター前 ~ ⑫小倉高校前	9:20 ~ 11:40	全面
⑫小倉高校前 ~ ⑬日本製鉄西門前	9:30 ~ 12:00	片側(一部全面)
⑬日本製鉄西門前 ~ ⑭小倉駅(新幹線口)	9:45 ~ 12:20	片側
⑭小倉駅(新幹線口) ~ ⑮国際会議場入口	9:45 ~ 12:30	片側
⑮国際会議場入口 ~ ⑯大里本町三丁目	9:45 ~ 15:10	全面
⑯大里本町三丁目 ~ ⑰西海岸一丁目	9:45 ~ 14:30	全面
⑰西海岸一丁目 ~ ⑱門司港レトロ口折り返し	10:20 ~ 14:00	全面
フィニッシュエリア(⑱国際会議場入口~フィニッシュ)	7:00 ~ 16:00	全面

沿道での応援は拍手で!! 新型コロナウイルス感染症予防対策のため、大会当日は声を出しての応援はお控えくださるようお願いします。

**2月19日(日)は
ノーマイカーデー**

大会当日は、長時間に渡る大規模な交通規制のため、交通渋滞が予想されます。お出かけには、マイカーの使用をひかえ、公共交通機関のご利用をお願いします。

- マラン使用区間
- ランナーの進行方向
- 一般車両の流れ
- 推奨迂回路(一般道)
- 推奨迂回路(高速・都市高速・有料道路)
- ①~⑱の各区間の規制時間表示
- A ~ E 拡大図あり(裏面)

大会当日は自転車や歩行者もコースの横断ができません。ご協力をよろしくお願いいたします。

北九州マランでは、ドローン及びそれに類する無人航空機の持ち込み・操縦・飛行などを禁止します。

不審物を見かけたらすぐに110番
テロを許さない社会の実現!
~テロ対策福岡パートナーシップ推進会議~

大会・交通規制に関するお問い合わせ

北九州マランコールセンター ☎ 093-531-2515

受付時間 平日 9:00~17:00
2/18 9:00~20:00 2/19 5:00~16:00
詳しくは大会ホームページで **北九州マラン2023** 検索

スタート・フィニッシュエリアの立入規制

スタートエリア・フィニッシュエリアには、ランナー・大会関係者以外の方は入場及び横断できません。

スタートエリア 北九州市役所周辺 規制予定時間 6:15~9:45

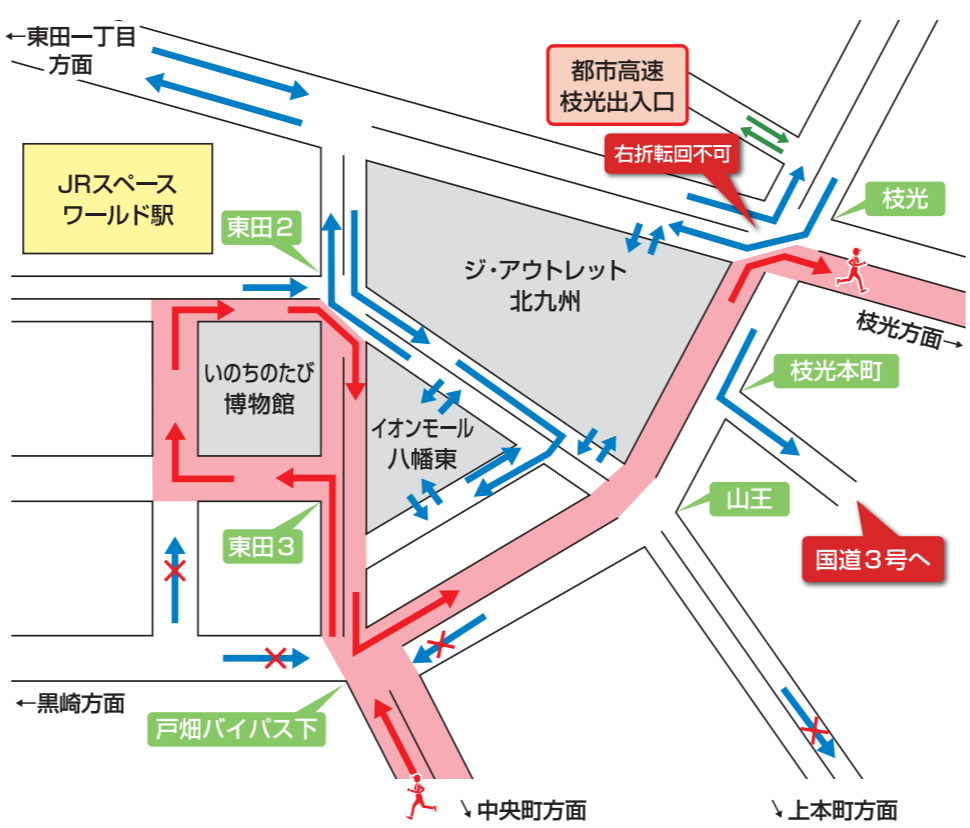


フィニッシュエリア 西日本総合展示場周辺 規制予定時間 7:00~16:00

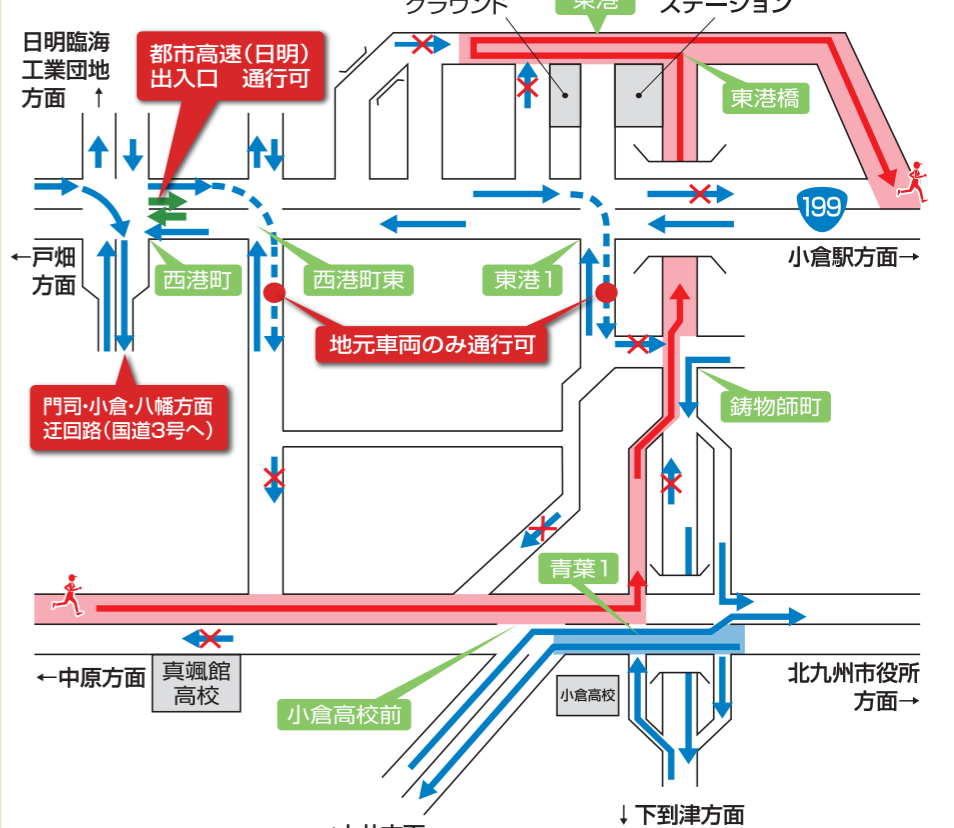


交通規制主要エリア拡大図

A いのちのたび博物館付近



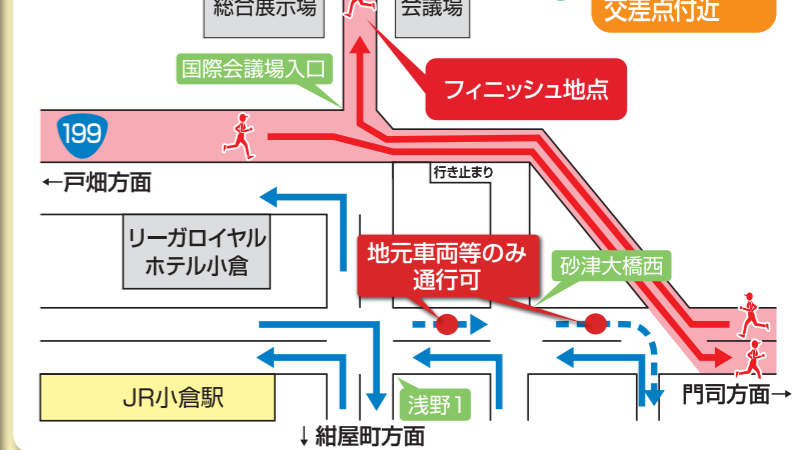
C 青葉~東港付近



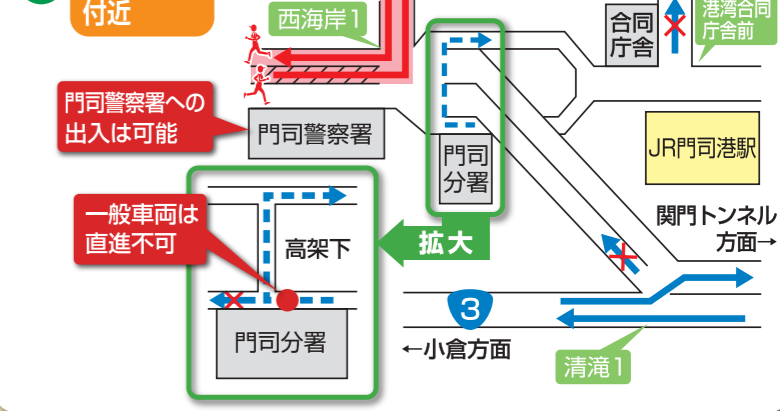
B JR戸畑駅前~中原東付近



D 国際会議場入口交差点付近



E 門司警察署付近



ランナー・大会関係者エリア(関係者以外立入禁止)

凡例 マラソン使用区間 ランナーの進行方向 一般車両の流れ 都市高速出入口の一般車両の流れ 一般車両の片側相互通行区間 交差点名